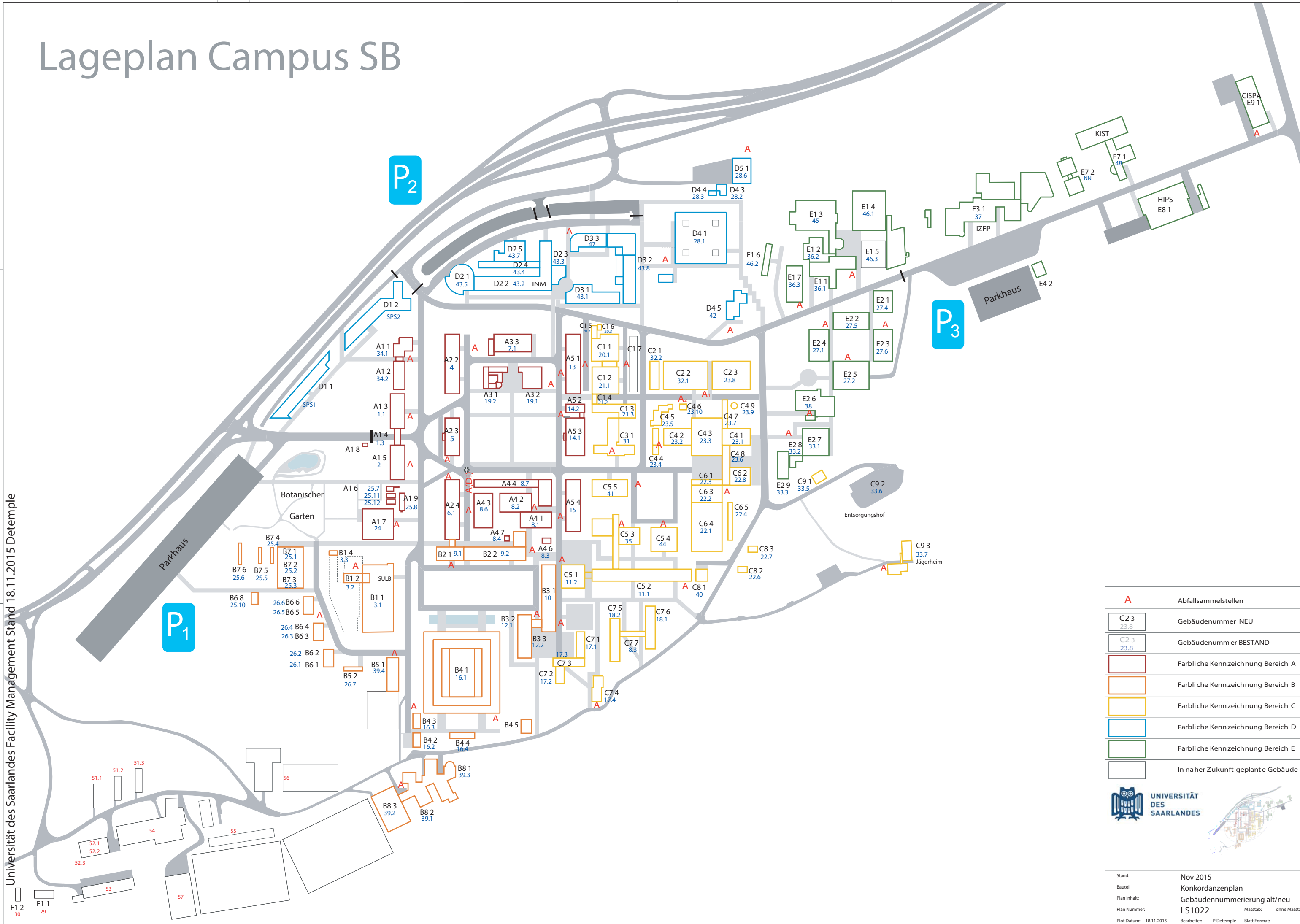



# Lageplan Campus SB


Universität des Saarlandes Facility Management Stand 18.11.2015 Detemple



<b>A</b>	Abfallsammelstellen
<b>C2 3</b> 23.8	Gebäudenummer NEU
<b>C2 3</b> 23.8	Gebäudenummer BESTAND
<span style="border: 1px solid red; display: inline-block; width: 15px; height: 10px;"></span>	Farbliche Kennzeichnung Bereich A
<span style="border: 1px solid orange; display: inline-block; width: 15px; height: 10px;"></span>	Farbliche Kennzeichnung Bereich B
<span style="border: 1px solid yellow; display: inline-block; width: 15px; height: 10px;"></span>	Farbliche Kennzeichnung Bereich C
<span style="border: 1px solid blue; display: inline-block; width: 15px; height: 10px;"></span>	Farbliche Kennzeichnung Bereich D
<span style="border: 1px solid green; display: inline-block; width: 15px; height: 10px;"></span>	Farbliche Kennzeichnung Bereich E
<span style="border: 1px solid gray; display: inline-block; width: 15px; height: 10px;"></span>	In naher Zukunft geplante Gebäude



**UNIVERSITÄT  
DES  
SAARLANDES**



Stand:	Nov 2015
Bauteil:	Konkordanzplan
Plan Inhalt:	Gebäudenummerierung alt/neu
Plan Nummer:	LS1022
Plot Datum:	18.11.2015
Bearbeiter:	P.Detemple
Blatt Format:	ohne Masstab